Nome applicazione
Consultazione cartografia catastale

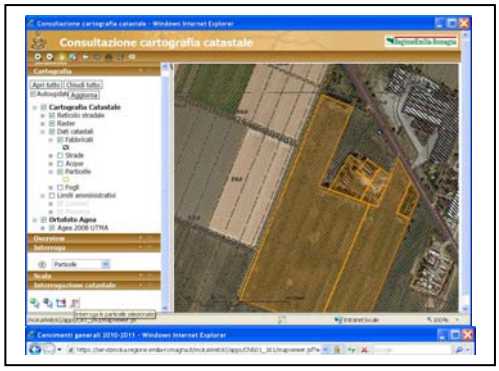

Utenti di riferimento
Il sito e' rivolto in particolare ai tecnici comunali e delle P.A. che per compiti istituzionali devono utilizzare le cartografie catastali ed i corrispondenti dati censuari.

Descrizione sintetica
L'applicazione consente la consultazione online delle banche dati geografiche catastali integrate con le Carte Tecniche Regionali e le Ortofoto Agea 2008; a partire dalla cartografie delle particelle terreni e' possibile interrogare il corrispondente censuario.

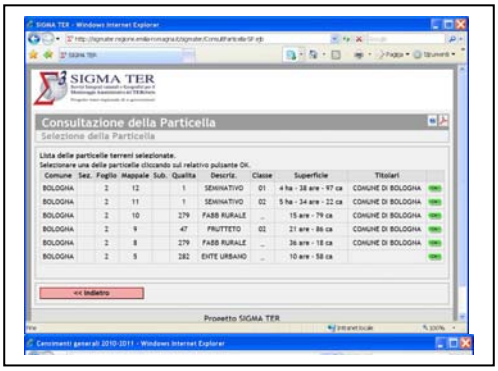

Descrizione dettagliata:
Funzionalità: E' un'applicazione Moka per la consultazione della cartografia catastale, in particolare fogli, particelle, fabbricati, strade e acque, e per l'accesso alle titolarità del censuario.
L'applicazione Moka accede direttamente al DBTI (Data-Base Territoriale Integrato) di Sigma Ter dove i dati cartografici sono memorizzati in coordinate Etrs89-Geografiche a partire dalle forniture mensili in tagli comunali provenienti dall'Agenzia del Territorio tramite il Sistema d'interscambio.
Permette di navigare nella cartografia e di selezionare una o più particelle terreni per accedere ai dati del censuario direttamente tramite le Applicazioni General Purpose di SigmaTer (AGP) che si aprono sulle particelle selezionate cartograficamente.

Prerequisiti software e hardware:
Per l'accesso e' sufficiente un browser connesso ad internet senza la necessità di installare nessun plugin.
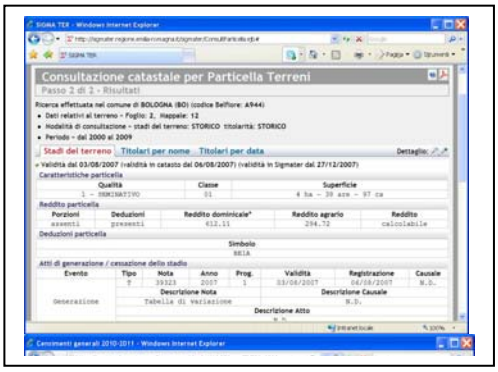
Fruibilità:
L'utilizzo dell'applicazione è soggetta alla autenticazione. Per l'accesso ai dati del censuario bisogna essere connessi alla rete regionale Lepida e l'utente deve essere autenticato nel sistema Sigma Ter. L'applicazione è accessibile dal sito Extranet della Regione Emilia-Romagna ed anche direttamente da
https://servizimoka.regione.emilia-romagna.it/moka
http://www.arpa.emr.it/clima